



**КОМИТЕТ ИМУЩЕСТВЕННЫХ ОТНОШЕНИЙ
АДМИНИСТРАЦИИ ПЕРМСКОГО МУНИЦИПАЛЬНОГО РАЙОНА**

РЕШЕНИЕ

о размещении объектов № 480

Пермский край
Пермский район

22.06.2021

Комитет имущественных отношений администрации Пермского муниципального района разрешает Акционерному обществу «Газпром газораспределение Пермь» (ИНН 5902183841, ОГРН 1025900512670, почтовый адрес: 614000, г. Пермь, ул. Петропавловская, 43)

размещение объекта «газопровод давлением до 0,6 Мпа, для размещения которого не требуется разрешение на строительство»

на землях государственная собственность на которые не разграничена

на срок 1 год с 22.06.2021 г. по 21.06.2022 г.

Местоположение: Пермский край, Пермский район, с. Култаево, ул. Камышовая, к дому 11

Приложение: схема предполагаемых к использованию земель или части земельного участка.

Председатель комитета
имущественных отношений
администрации Пермского
муниципального района



(подпись, печать)

Г.В. Мюресов

Схема предполагаемых к использованию земель или части земельного участка

Объект: Газопровод давлением до 0,6 МПа включительно, для размещения которого не требуется разрешения на строительство

Местоположение: расположенным по адресу: Пермский край, Пермский район, с. Култаево, ул. Камышовая, к дому 11

Площадь земель или части земельного участка, кв.м.: 432

Категория земель: земли населенных пунктов

Вид разрешенного использования: -









Описание границ смежных землепользователей:

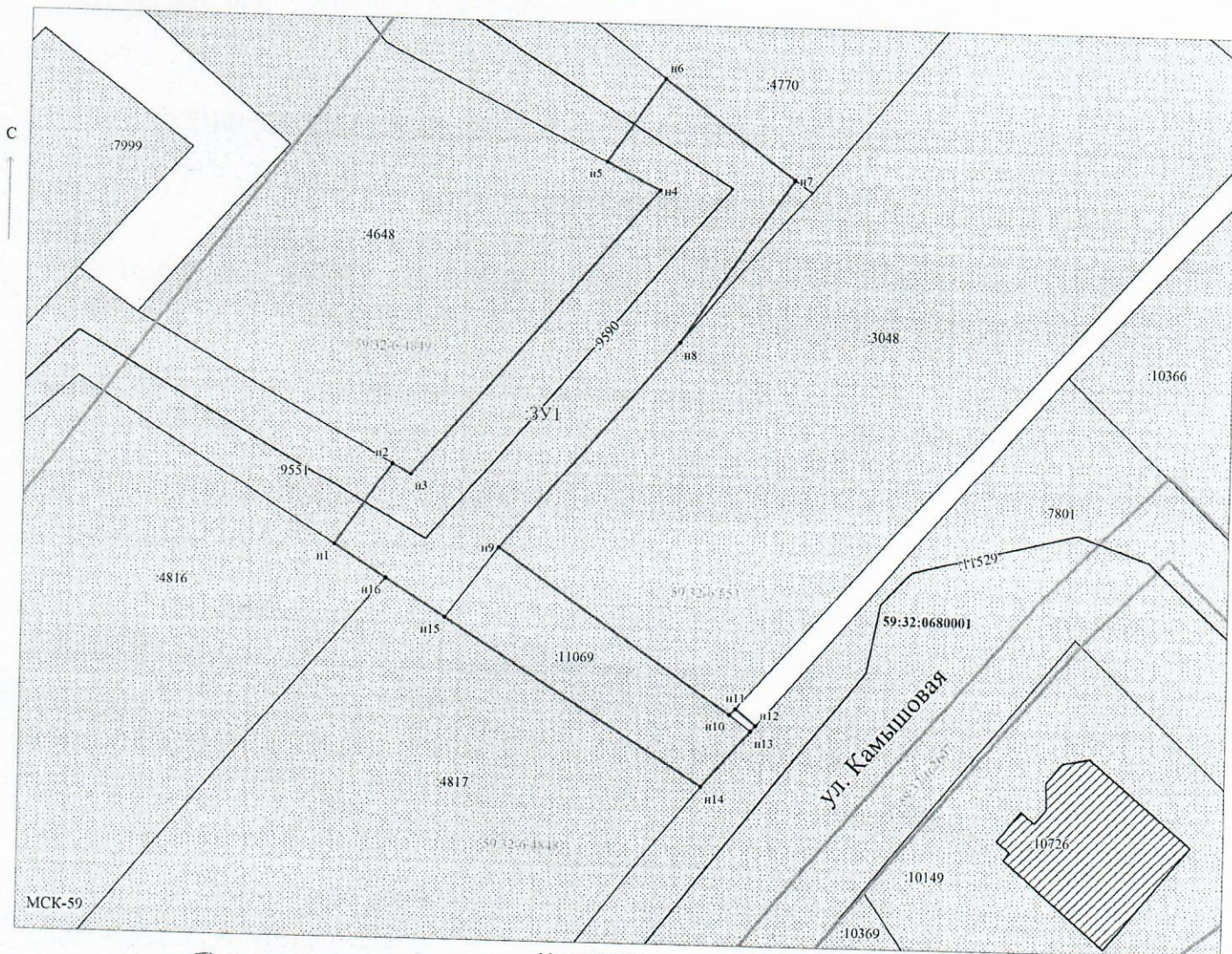
- От точки н1 до точки н2 - земельный участок с кадастровым номером 59:32:0680001:11069
- От точки н2 до точки н5 - земельный участок с кадастровым номером 59:32:0680001:4648
- От точки н5 до точки н6 - земельный участок с кадастровым номером 59:32:0680001:11069
- От точки н6 до точки н7 - земельный участок с кадастровым номером 59:32:0680001:4770
- От точки н7 до точки н8 - земельный участок с кадастровым номером 59:32:0680001:11069
- От точки н8 до точки н11 - земельный участок с кадастровым номером 59:32:0680001:3048
- От точки н11 до точки н12 - земли общего пользования
- От точки н12 до точки н14 - земельный участок с кадастровым номером 59:32:0680001:7801
- От точки н14 до точки н16 - земельный участок с кадастровым номером 59:32:0680001:4817
- От точки н16 до точки н1 - земельный участок с кадастровым номером 59:32:0680001:4816

Каталог координат, м


№ точки границы	X	Y
н1	504879.95	2214252.46
н2	504885.46	2214256.21
н3	504884.77	2214257.43
н4	504904.14	2214273.73
н5	504905.98	2214270.13
н6	504911.63	2214273.97
н7	504905.03	2214282.76
н8	504893.98	2214275.25
н9	504879.98	2214263.39
н10	504869.22	2214279.05
н11	504869.66	2214279.44
н12	504868.52	2214280.81
н13	504868.13	2214280.47
н14	504864.33	2214277.21
н15	504875.28	2214259.87
н16	504877.79	2214255.88

Условные обозначения:

-  - предполагаемый участок земель, на которых планируется размещение объекта
-  - границы и номер земельного участка, сведения о которых внесены в ЕГРН
-  - границы и номер объекта капитального строительства, сведения о которых внесены в ЕГРН
-  - границы кадастрового квартала
-  - зоны с особыми условиями использования территории, сведения о которых внесены в ЕГРН
-  - обозначение запрашиваемого земельного участка
-  - характеристическая точка границ земель или части земельного участка
-  - номер кадастрового квартала



Масштаб 1:300

Заявитель:  / Егошина И.В.
 МП (подпись, расшифровка подписи)
 (для юридических лиц и индивидуальных предпринимателей)